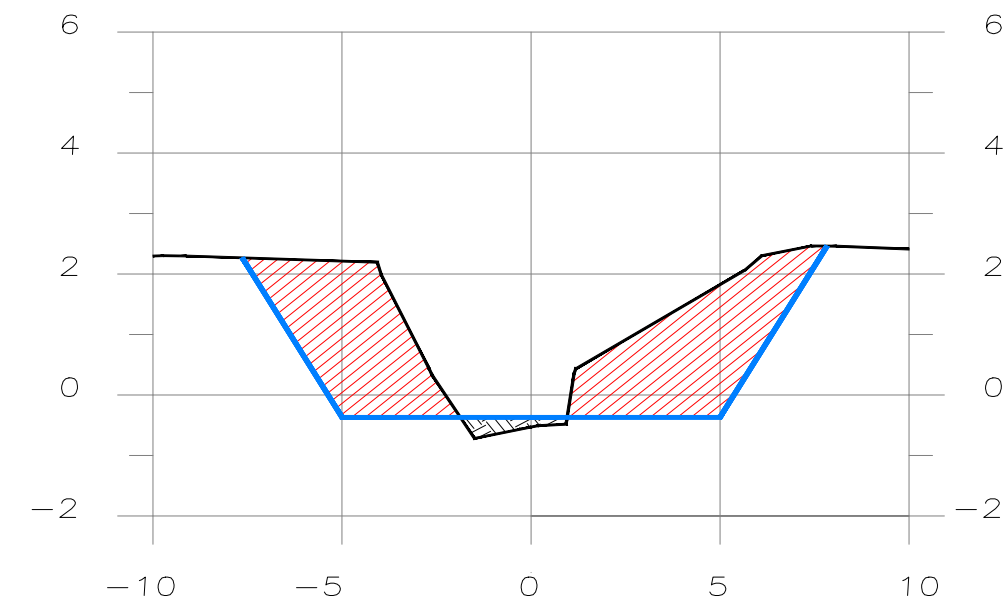


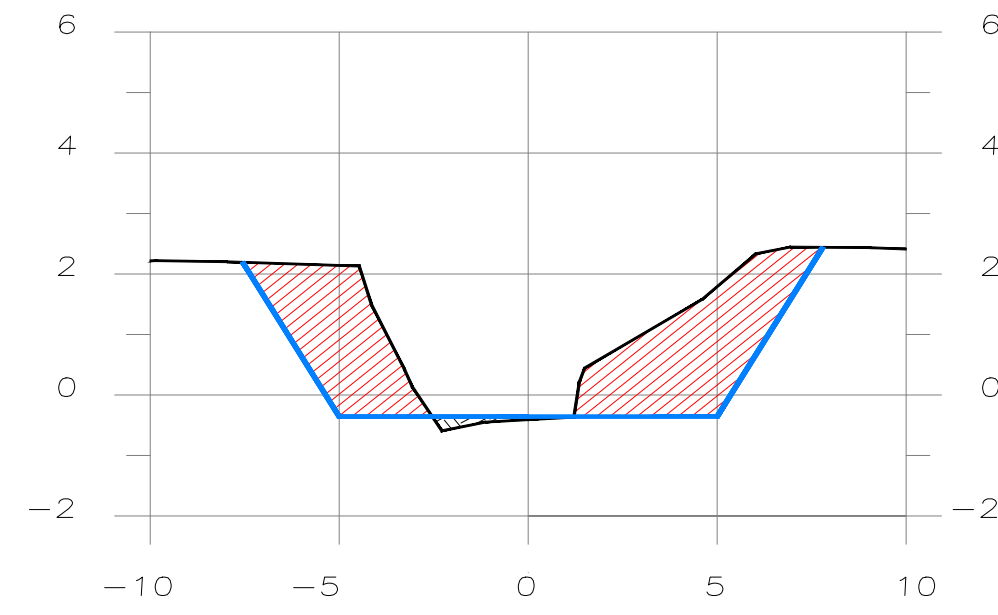
# SECCIONES SANTA ROSA

NOTA:  
TOMAR NIVEL DE RASANTE DE FONDO  
DEL PERFIL DE DISEÑO

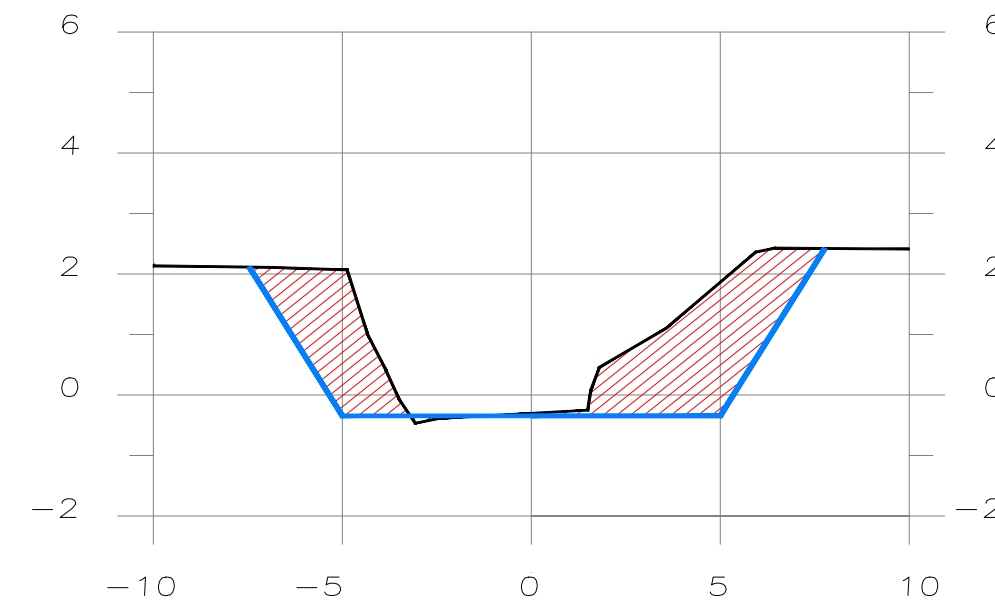
SECCIONES - ESCALA HOR. 1:200  
VERT. 1:125



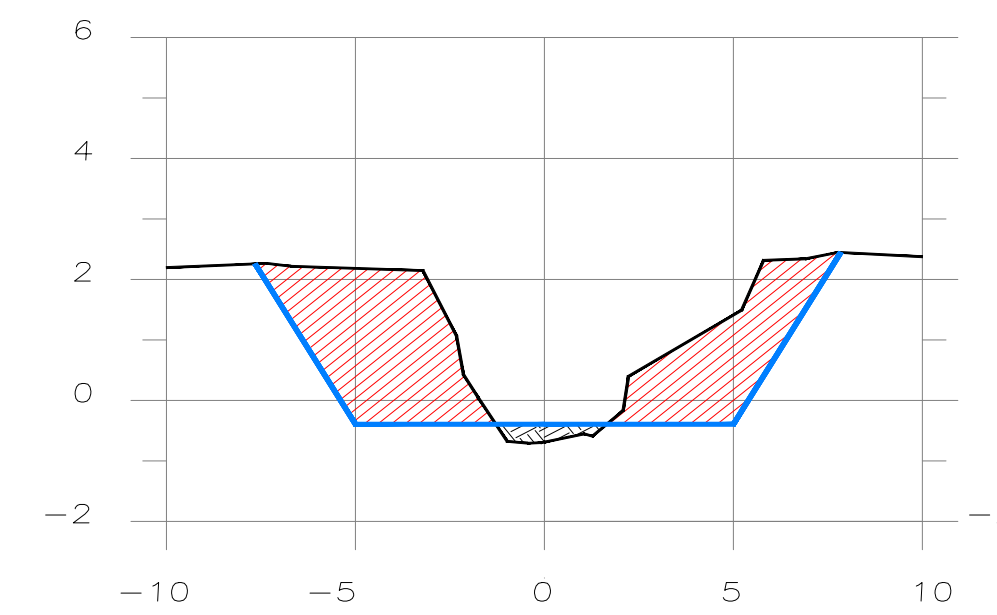
SECCION 1+360



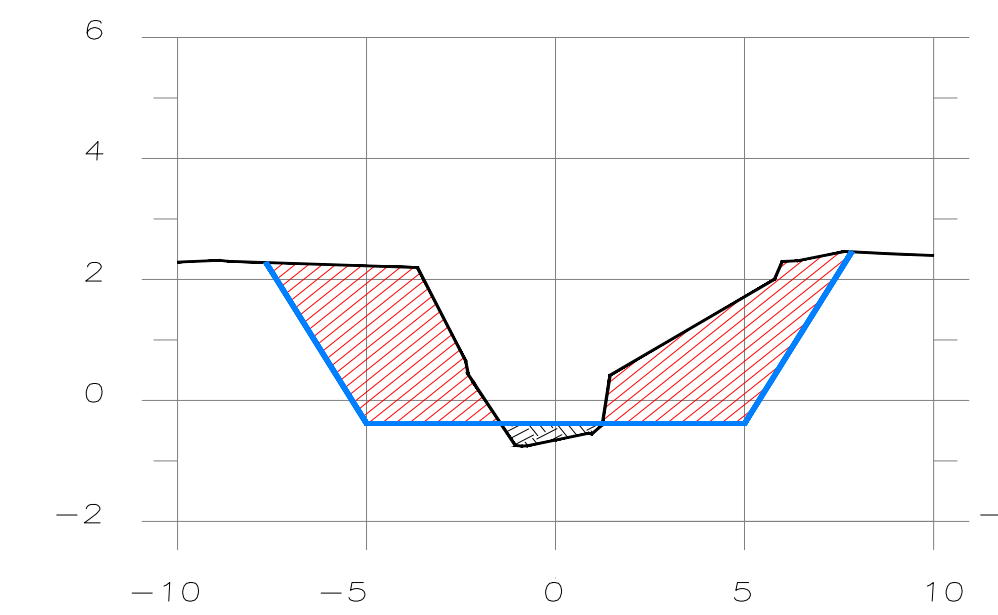
SECCION 1+380



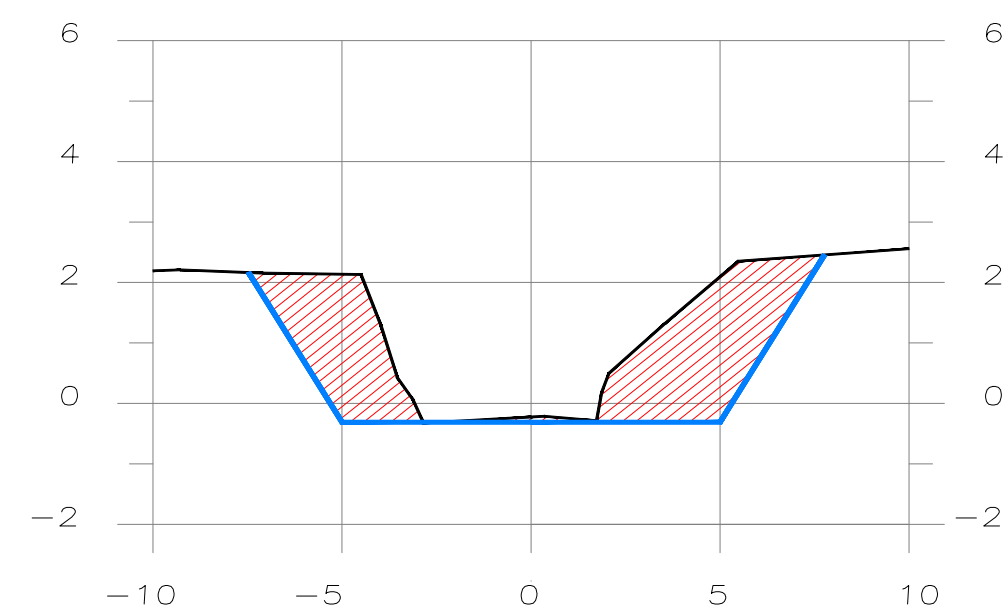
SECCION 1+400



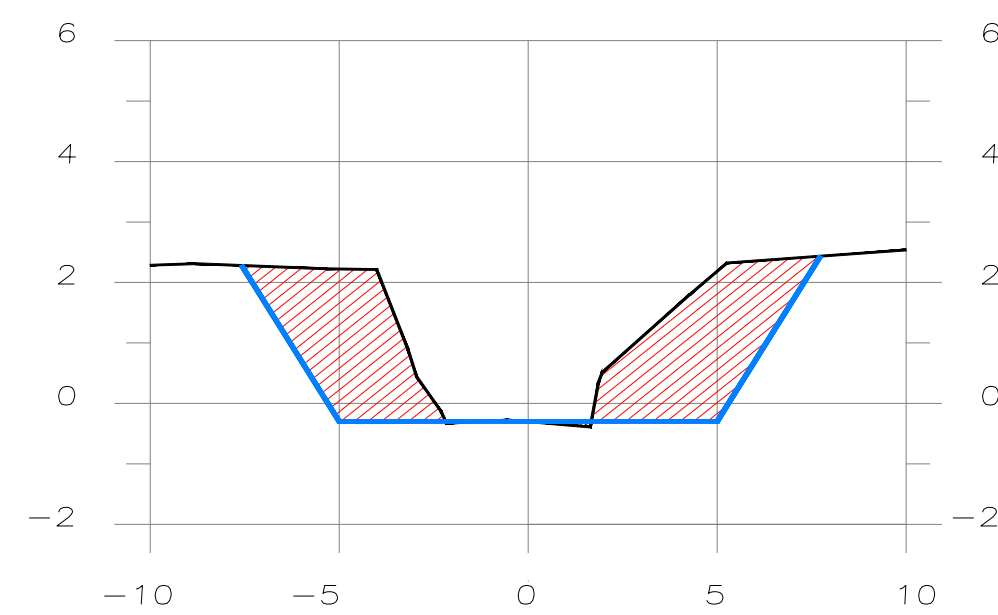
SECCION 1+420



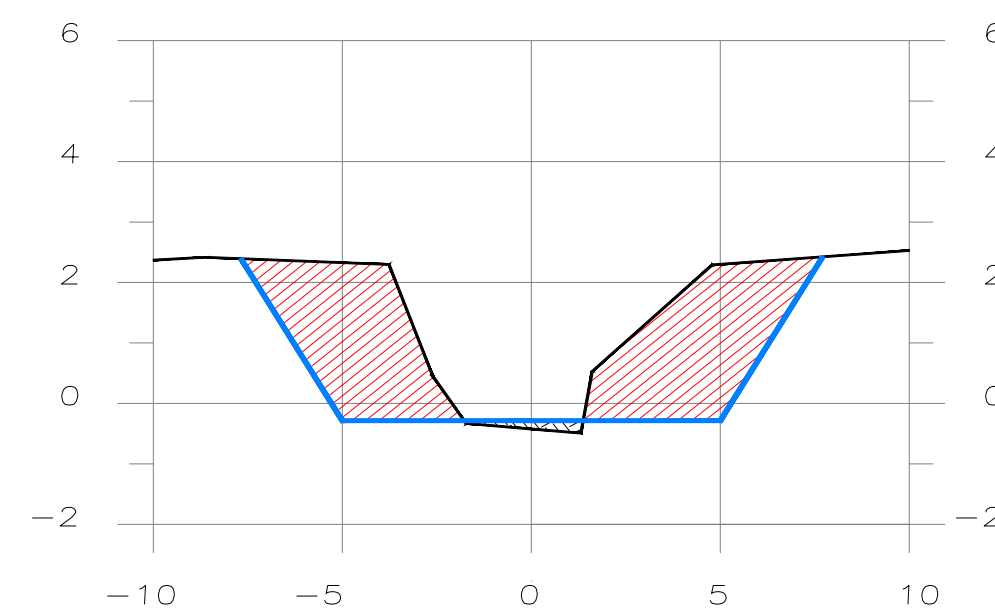
SECCION 1+440



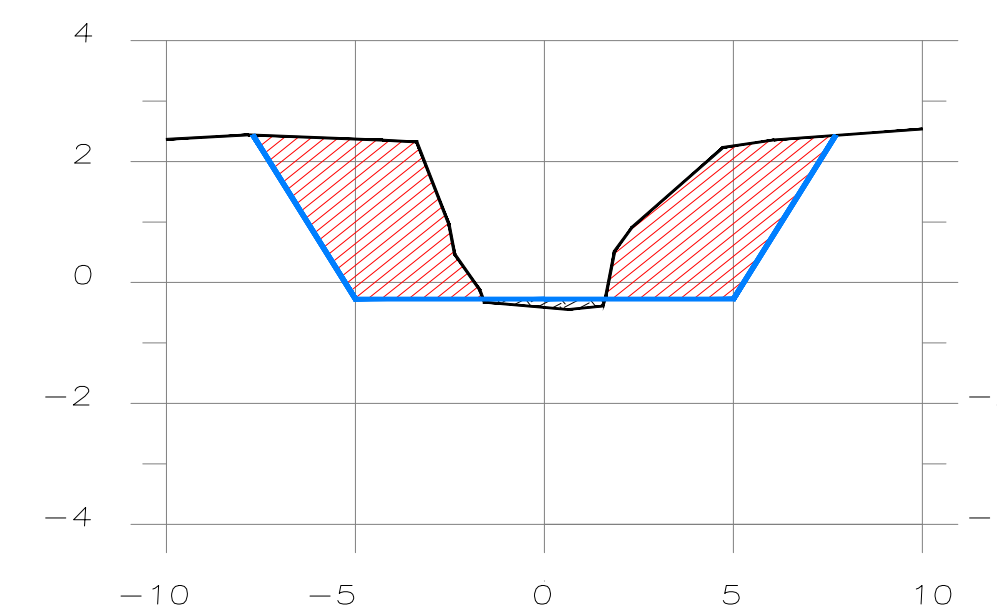
SECCION 1+460



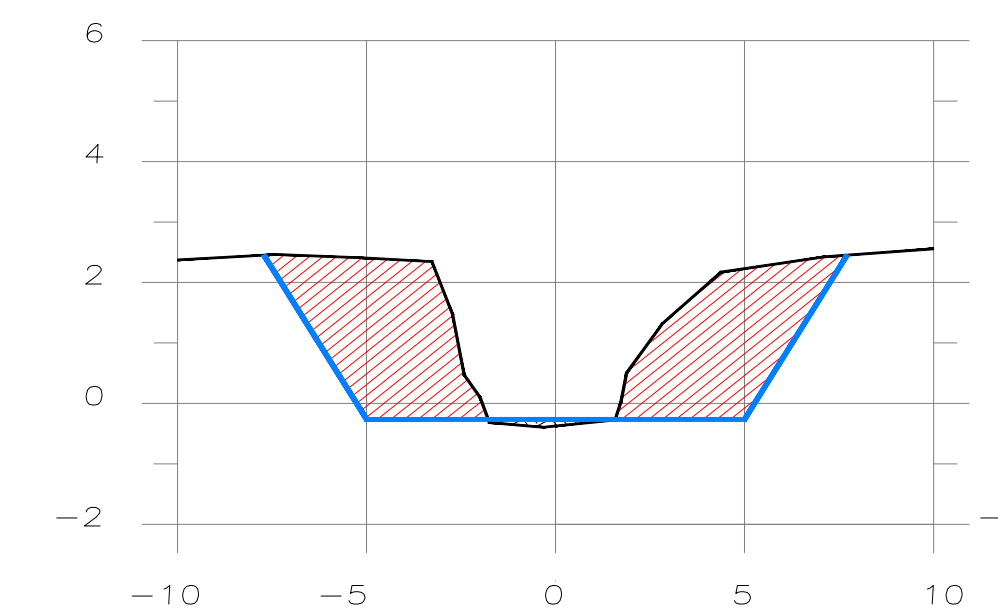
SECCION 1+480



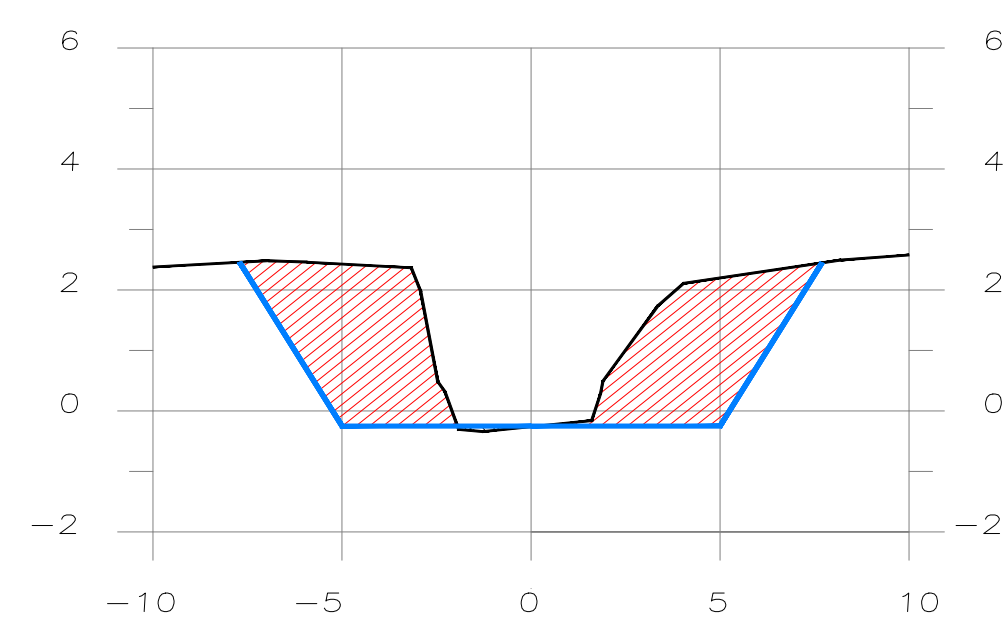
SECCION 1+500



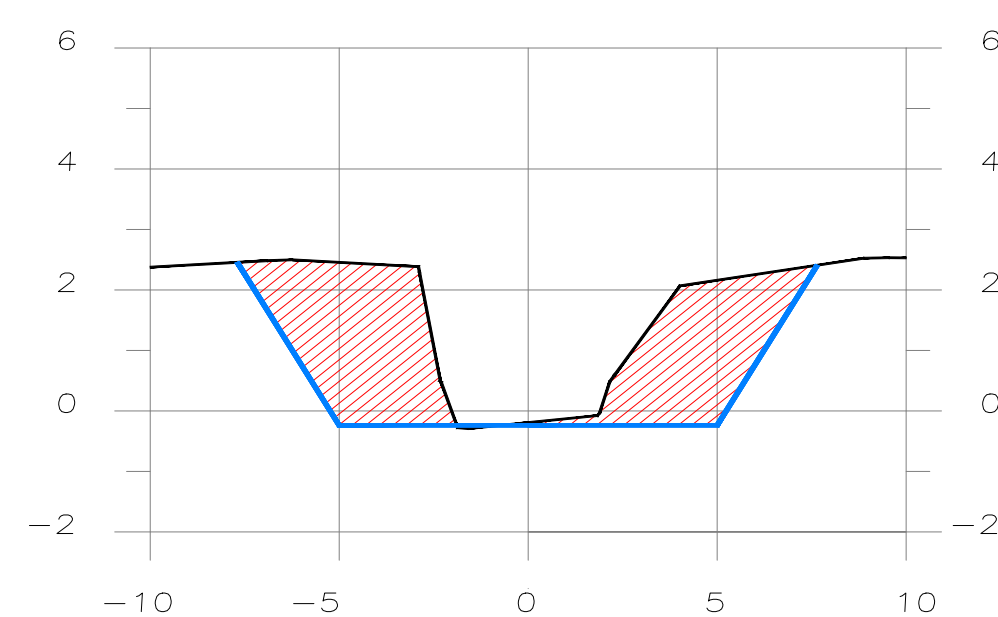
SECCION 1+520



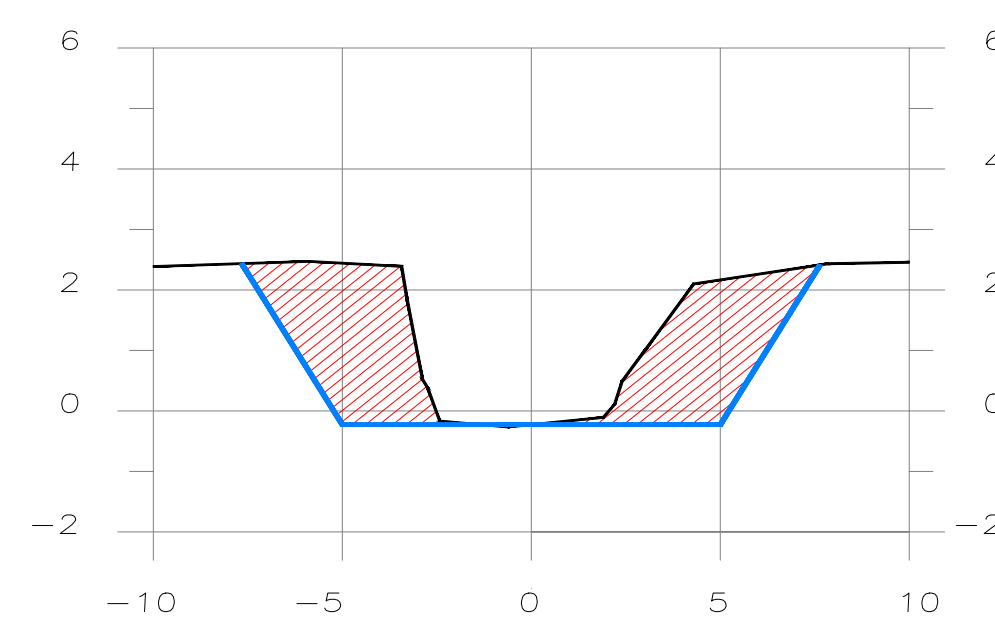
SECCION 1+540



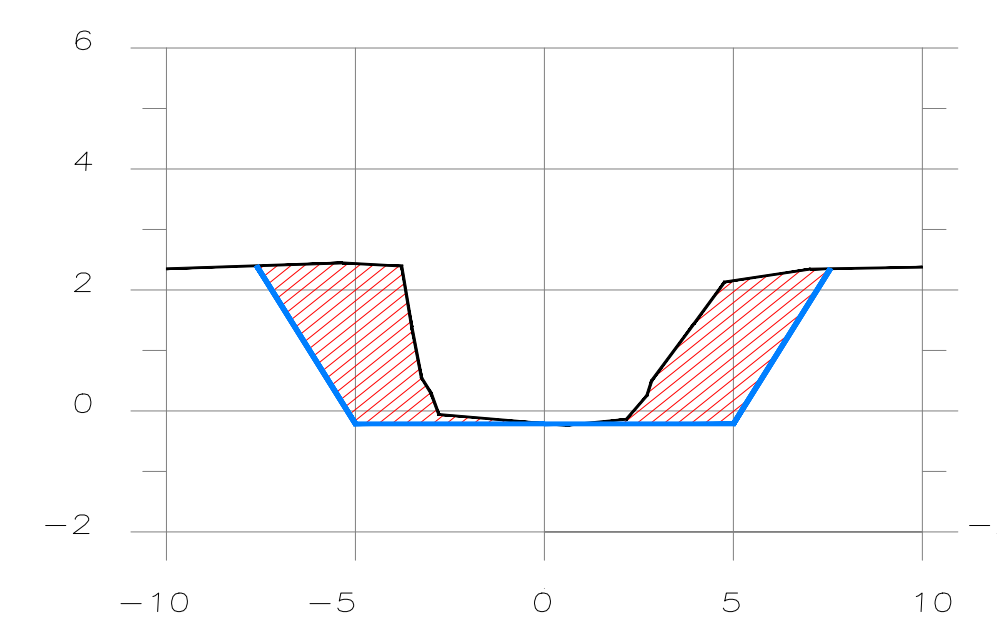
SECCION 1+560



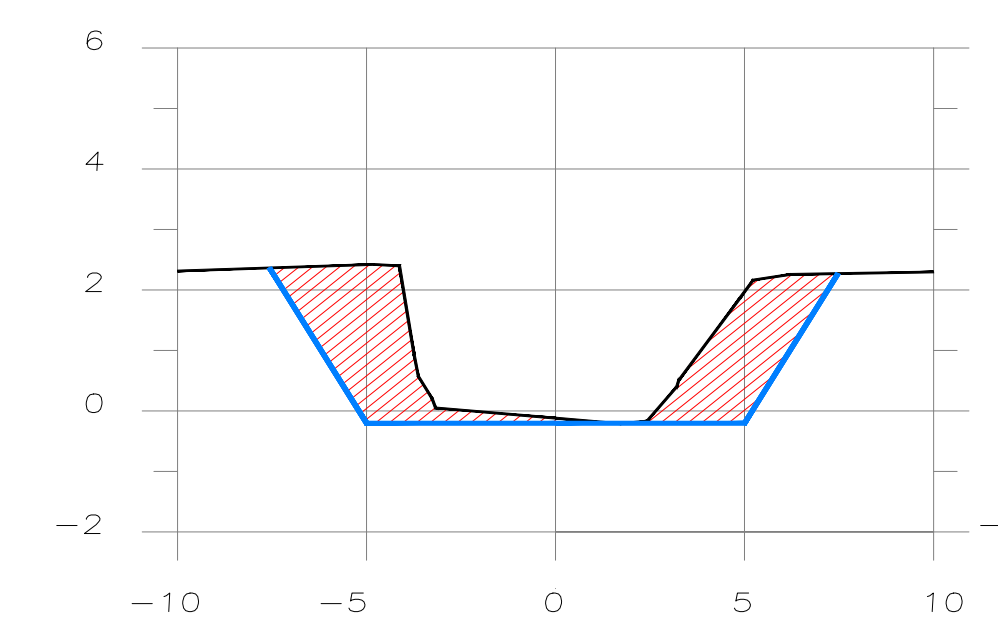
SECCION 1+580



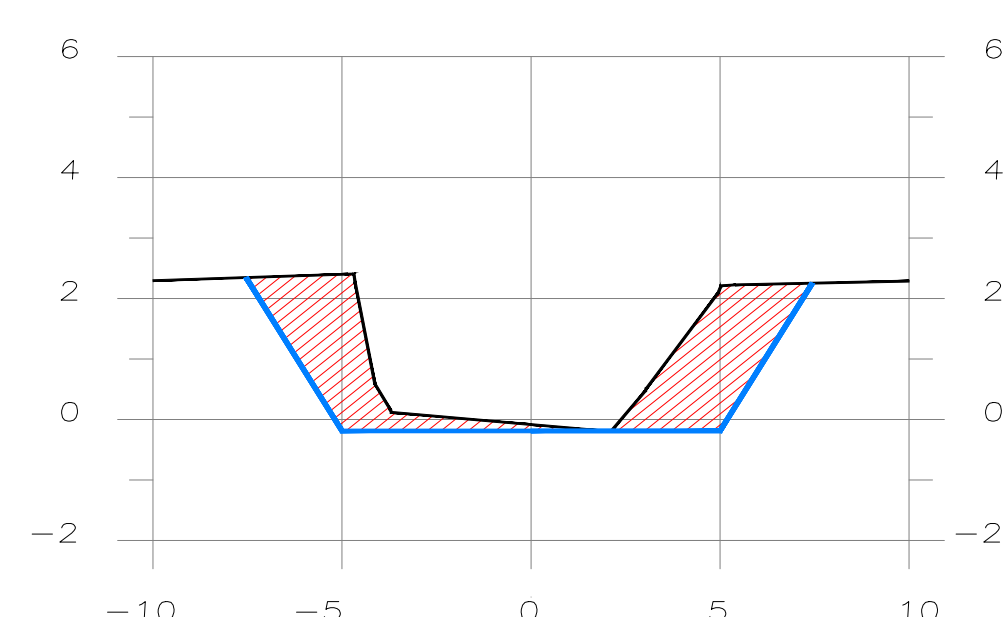
SECCION 1+600



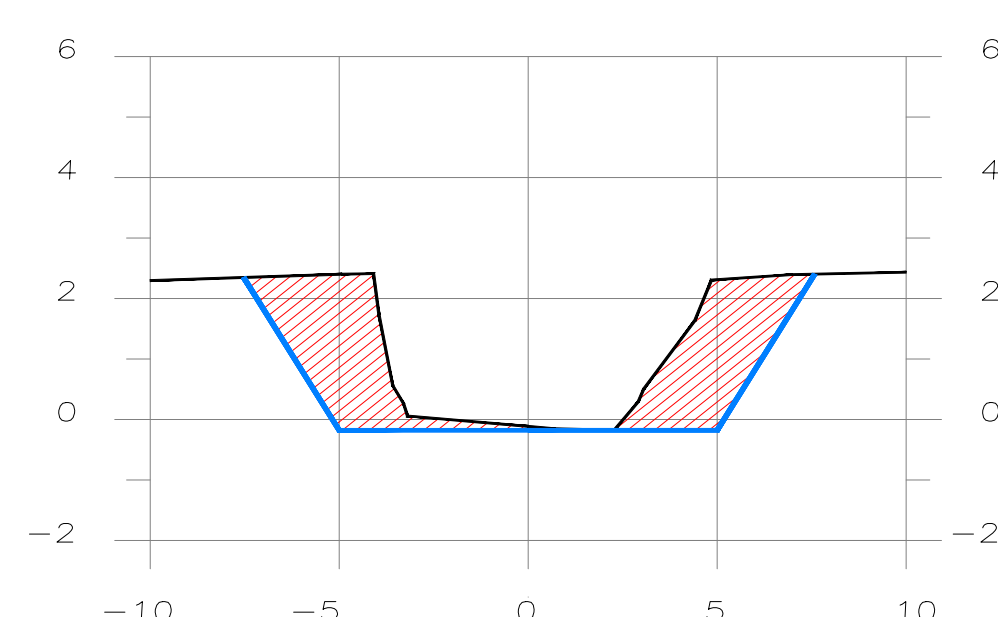
SECCION 1+620



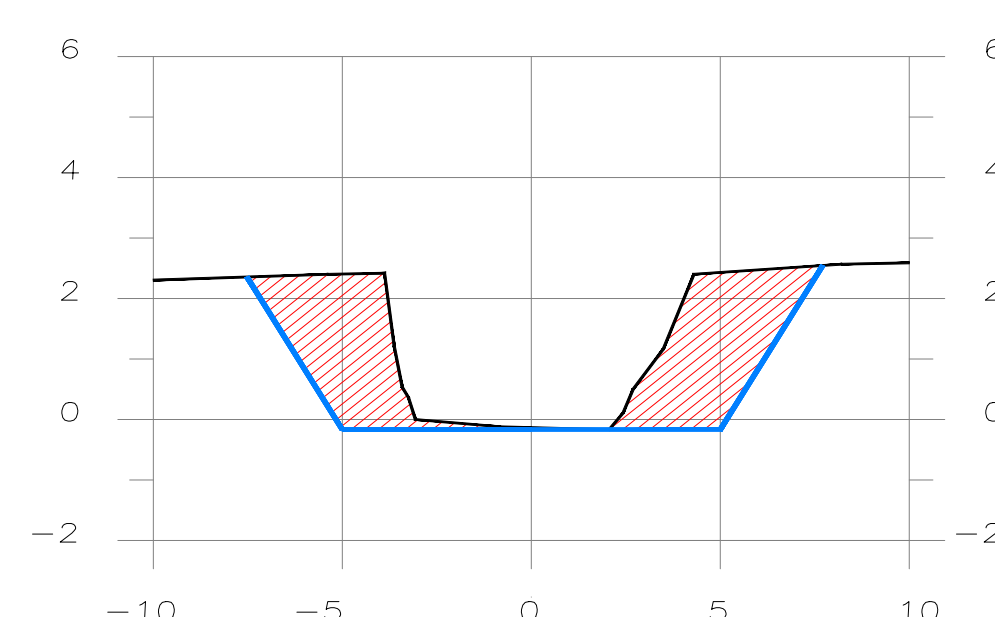
SECCION 1+640



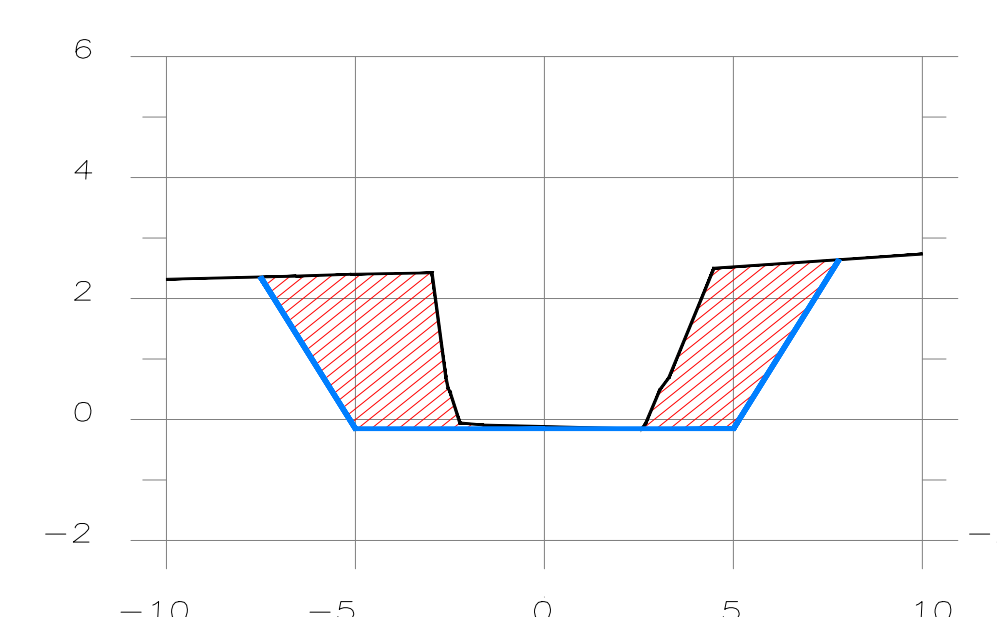
SECCION 1+660



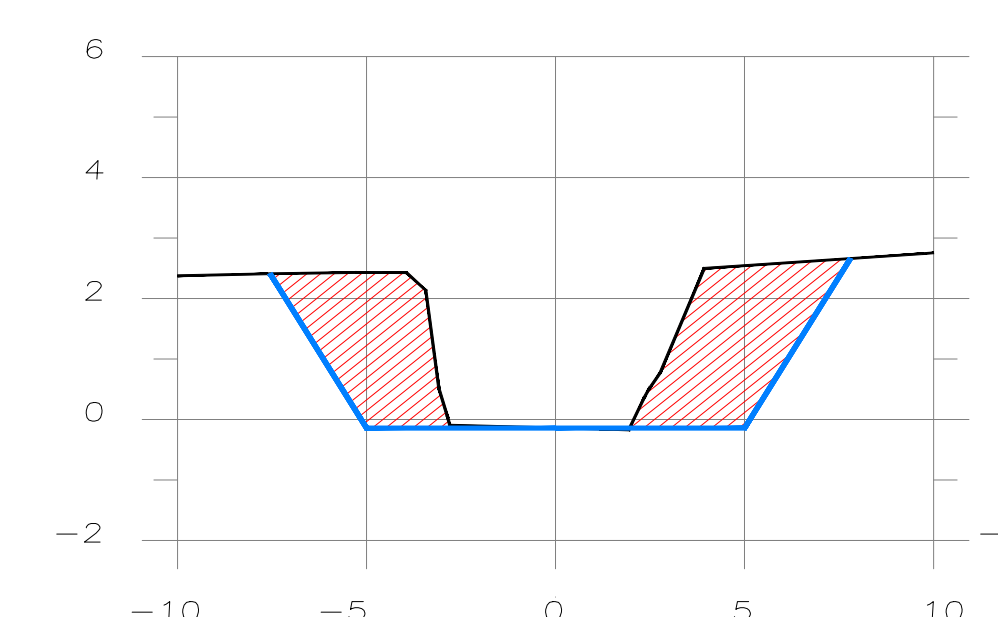
SECCION 1+680



SECCION 1+700



SECCION 1+720



SECCION 1+740



SECCION 1+760



SECCION 1+780



SECCION 1+780



PROYECTO: PROYECTO SISTEMA CONTROL DE INUNDACION AREA LIMONCITO

PROPIETARIO: SENARA  
CEDULA JURIDICA: 3-007-042041-11

SITA EN: BARRIO QUINTO  
PROVINCIA: CANTON DISTRITO  
7º LIMON 1º LIMON 1º LIMON

INFORMACION REGISTRO PUBLICO:  
0 (CERO)  
TERRENOS PUBLICOS

DIBUJO: AZURIGA

PROFESIONAL RESPONSABLE DEL DISEÑO:  
ING. REBECA VARGAS FERNANDEZ

Nº. IAB. 30416

PROFESIONAL RESPONSABLE DEL DISEÑO:  
ING. YASSER ESPINOZA RIVERA

Nº. IAG. 33109

ARCHIVO: //DIBUJO2022/  
LIMONCITO CIUDAD FUERTO/  
SEC\_SANTA ROSA /SECCIONES.DWG

CONTENIDO:  
SECCIONES  
SECTOR SANTA ROSA  
1+360 A 1+780

ESCALA INDICADA: FECHA: NOVIEMBRE 2022: LAMINA: 10/17